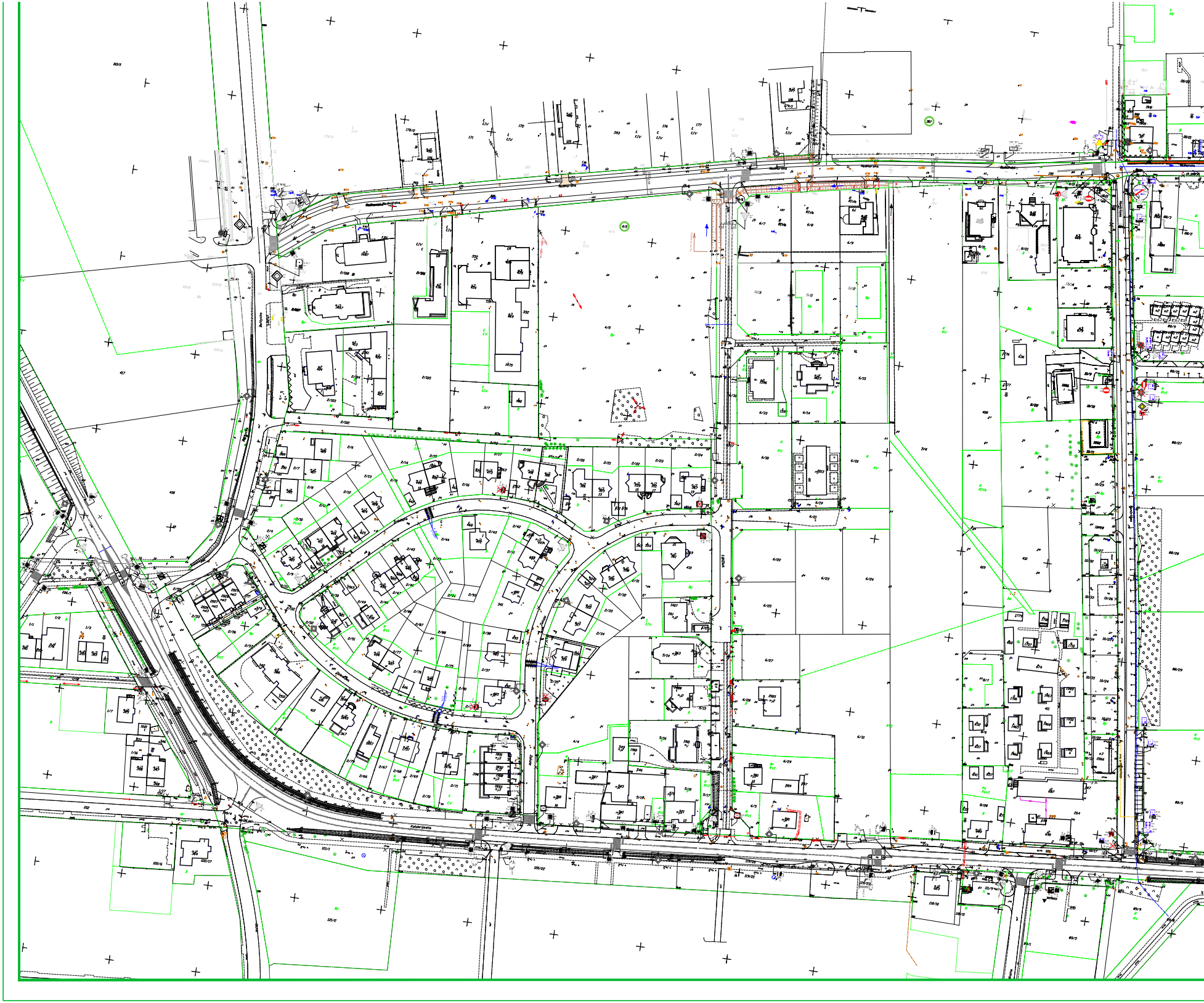
Kołobrzeska
2/66
2/67
2/68
2/69
2/70
2/71
120/22
121/1
177
6/7
6/8

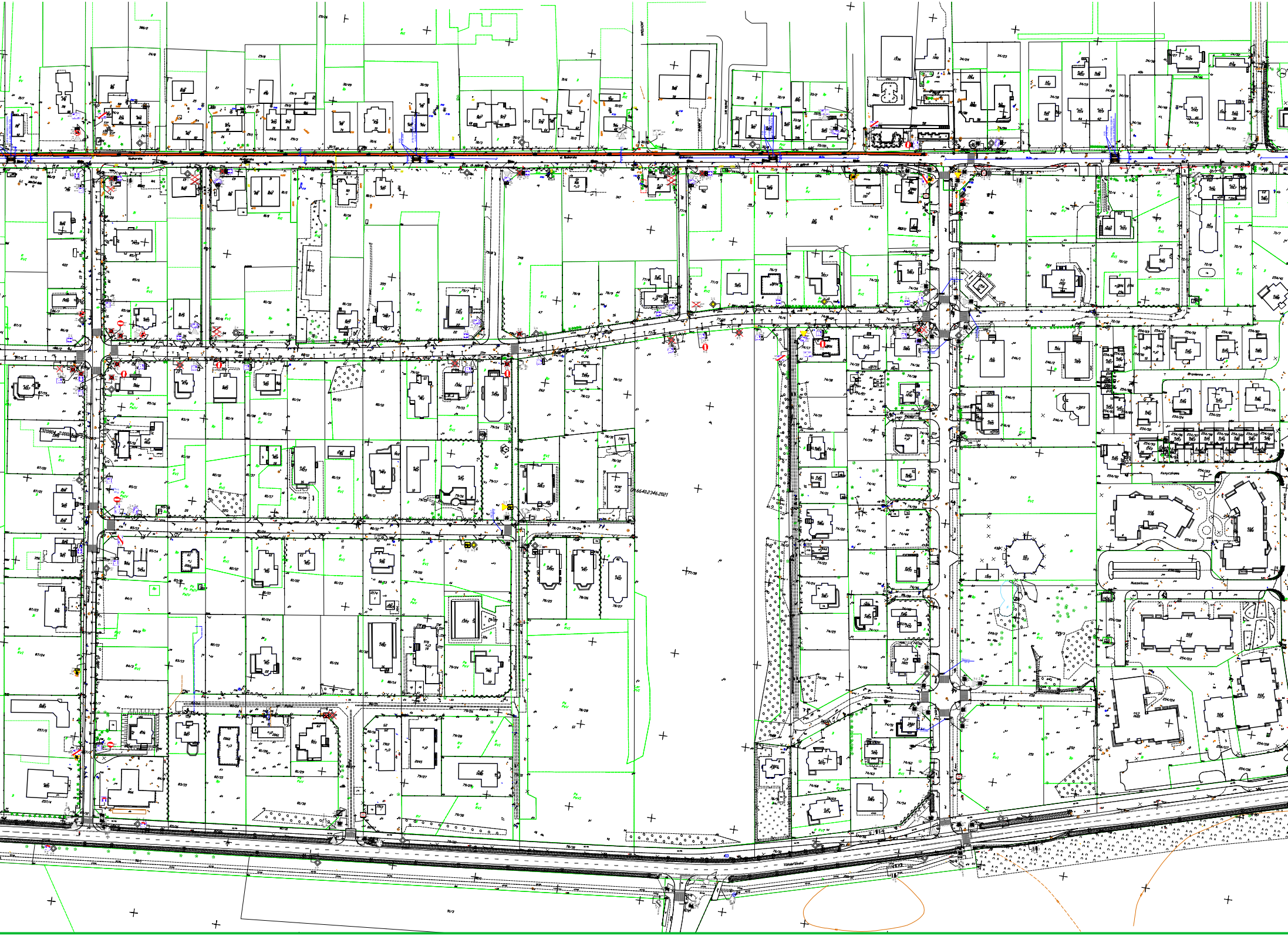
GN.6640.2346.2021

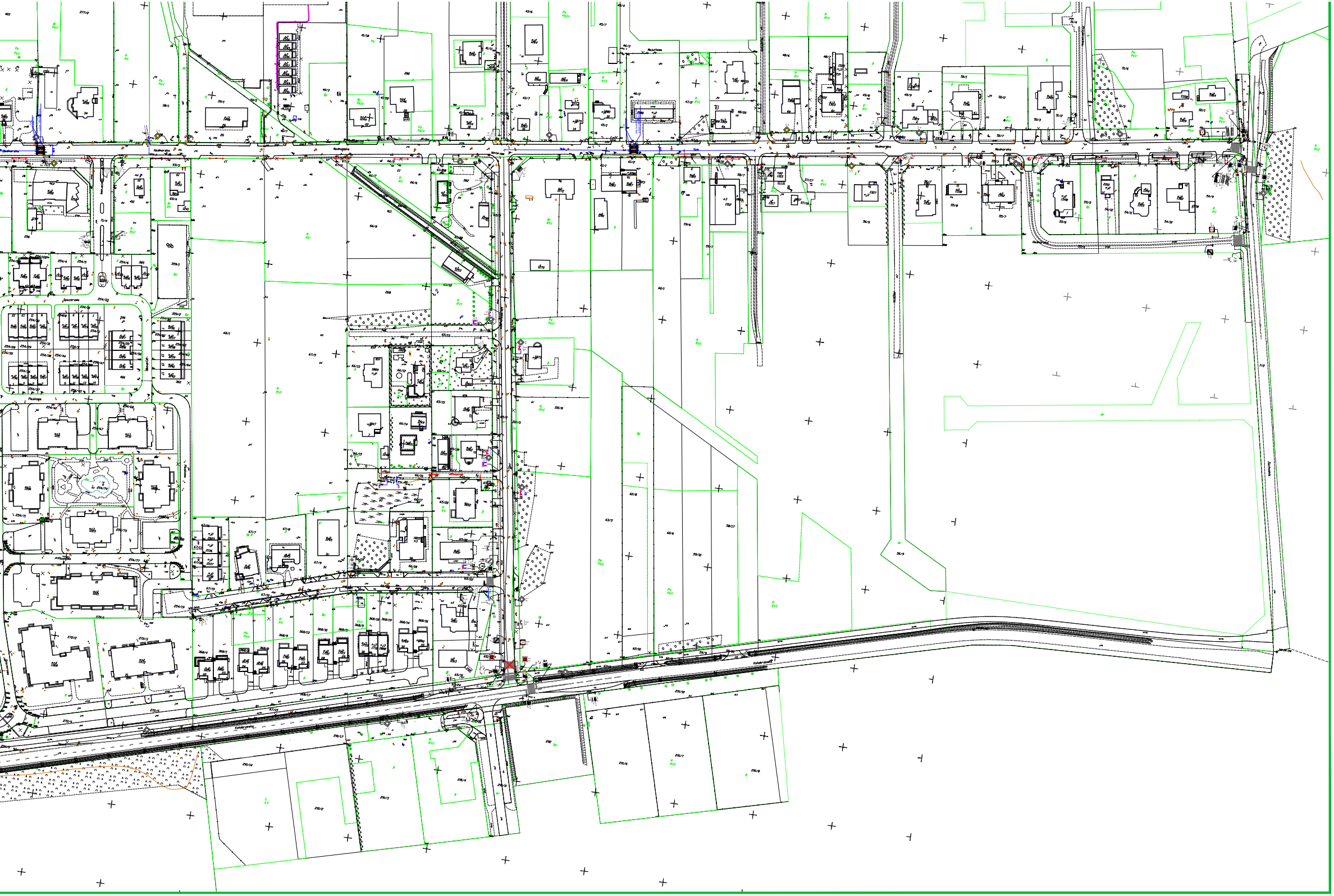
Nadmorska
Nadmorska
Kołobrzeska
62/10
59/9
291/10

plan orientacyjny

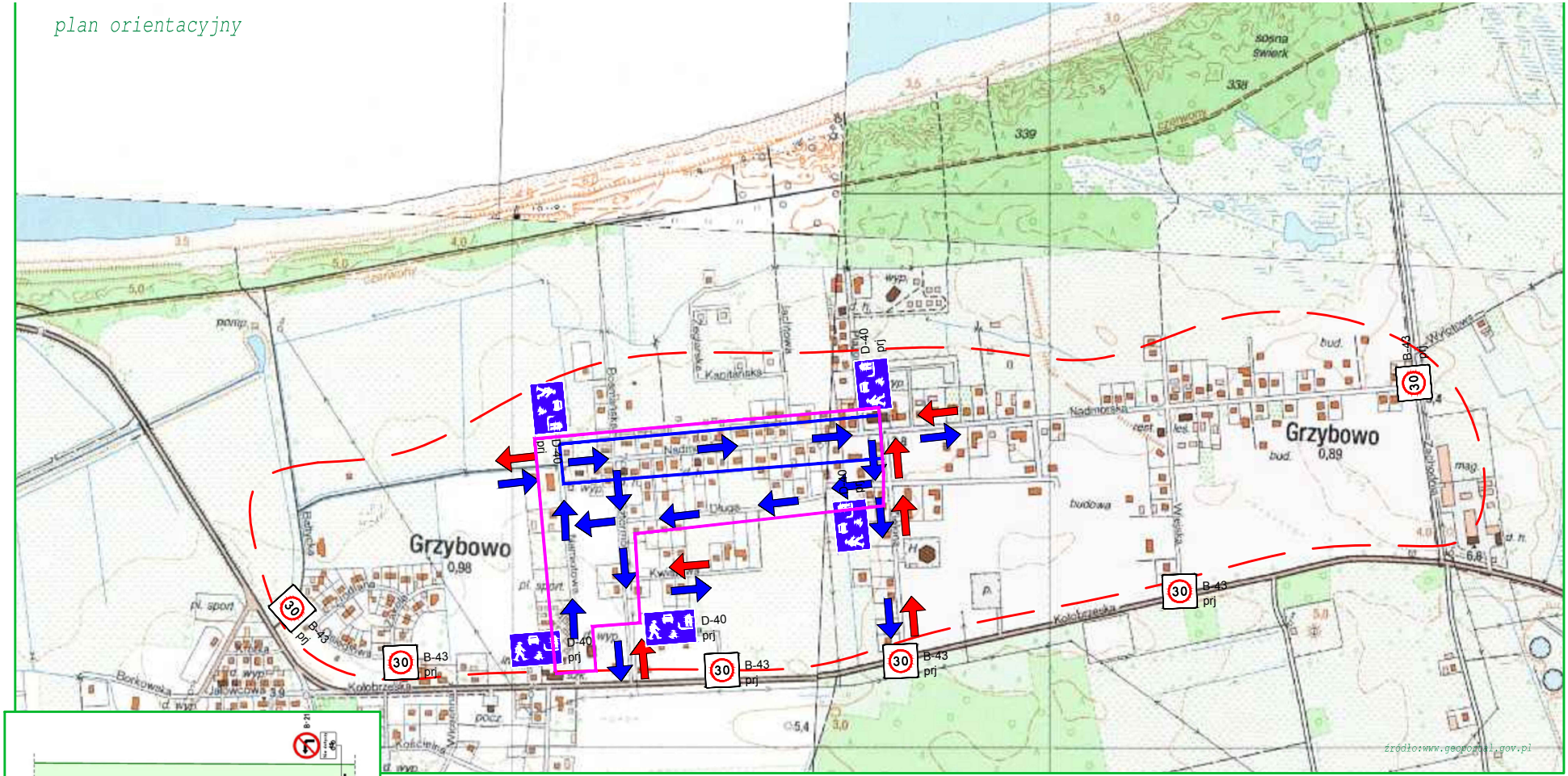
sosna
świerk
338
339
Grzybowo
0,98
Grzybowo
0,89
Nadmorska
Kapitańska
Długa
Kwiatowa
Kołobrzeska
Borkowska
Jałowcowa
Bałtycka
Zachodnia
Wiejska
Wylotowa
Kościelna
pl. sport
pomp.
bud.
budowa
mag.
wyp.
pocz.
D-40
prj
B-43
prj
30

źródło:www.geoportal.gov.pl

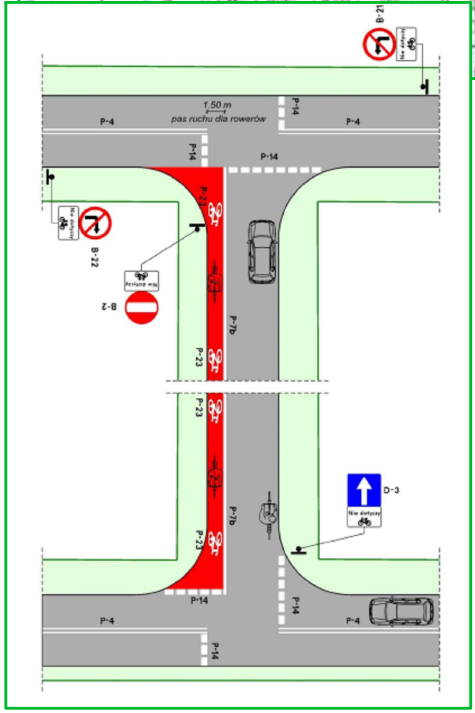
1,50 m
pas ruchu dla rowerów
P-4
P-14
P-23
P-7b
B-21
B-2
D-3
Nie dotyczy

źródło:katalog przykładowych rozwiązań
infrastruktury dla rowerzystów.
Krajowa Rada Bezpieczeństwa Ruchu Drogowego

legenda:

— —	obszar projektowanej strefy ograniczonej prędkości do 30km/h	30 B-43 prj
▭	Projektowana strefa zamieszkania	D-40 prj
▭	odcinek ulicy Nadmorskiej w strefie uspokojenia ruchu w postaci wydzielenia pasu i kotrapasu dla rowerzystów	
↑	wprowadzenie ruchu jednokierunkowego na ulicy Namiotowej, Nadmorskiej, Sztormowej oraz Długiej z wykorzystaniem jednego pasa ruchu na miejsca postojowe dla pojazdów osobowych.	
↓↑	ruch dwukierunkowy (bez zmiany)	

WARIANT NR 2

oznakowania północnej części
m. Grzybowa gm. Kołobrzeg

Opracował:

mgr inż. Krzysztof Orzechowski